



**КОМИТЕТ ИМУЩЕСТВЕННЫХ ОТНОШЕНИЙ
АДМИНИСТРАЦИИ ПЕРМСКОГО МУНИЦИПАЛЬНОГО ОКРУГА**

РЕШЕНИЕ

о размещении объектов № 3306

Пермский край
Пермский округ

02.11.2024

Комитет имущественных отношений администрации Пермского муниципального округа разрешает Акционерному обществу «Газпром газораспределение Пермь» (ИНН 5902183841, ОГРН 1025900512670, почтовый адрес: 614000, г. Пермь, ул. Петропавловская, 43)

размещение объекта «Газопровод давлением до 1,2 Мпа, для размещения которого не требуется разрешения на строительство»

на землях государственная собственность на которые не разграничена.

на срок 1 год

Местоположение: расположенных по адресу: Пермский край, м.о. Пермский, д. Денисята, ул. Васильковая, к дому 2

Приложение: схема предполагаемых к использованию земель или части земельного участка.

Особые условия использования:

- 1) При размещении газопровода учесть параметры ширины проезда улично-дорожной сети, во избежание сужения полосы отвода дороги.
- 2) При условии получения разрешения на производство земляных работ.

Заместитель председателя комитета


(подпись, печать)

М.В. Королева



Схема предполагаемых к использованию земель или части земельного участка

Объект: Газопровод давлением до 1,2 Мпа, для размещения которого не требуется разрешения на строительство

Местоположение: расположенных по адресу: Пермский край, м.о. Пермский, д. Денисюта, ул. Васильковская, к.дому 2

Площадь земель или части земельного участка, кв.м.: 1042

Категория земель: земли населенных пунктов

Вид разрешенного использования: -







Описание границ смежных землепользователей:

- От точки н1 до точки н2 - земельный участок с кадастровым номером 59:32:3250001:5801
- От точки н2 до точки н7 - земли общего пользования
- От точки н7 до точки н8 - земельный участок с кадастровым номером 59:32:3250001:5353
- От точки н8 до точки н9 - земельный участок с кадастровым номером 59:32:3250001:5394
- От точки н9 до точки н11 - земли общего пользования
- От точки н11 до точки н12 - земельный участок с кадастровым номером 59:32:1340001:195
- От точки н12 до точки н15 - земельный участок с кадастровым номером 59:32:1340001:40
- От точки н15 до точки н1 - земельный участок с кадастровым номером 59:32:1340001:74
- От точки н16 до точки н17 - земельный участок с кадастровым номером 59:32:3250001:5801
- От точки н17 до точки н18 - земельный участок с кадастровым номером 59:32:1340001:81
- От точки н18 до точки н19 - земельный участок с кадастровым номером 59:32:1340001:82
- От точки н19 до точки н1 - земельный участок с кадастровым номером 59:32:3250001:5812

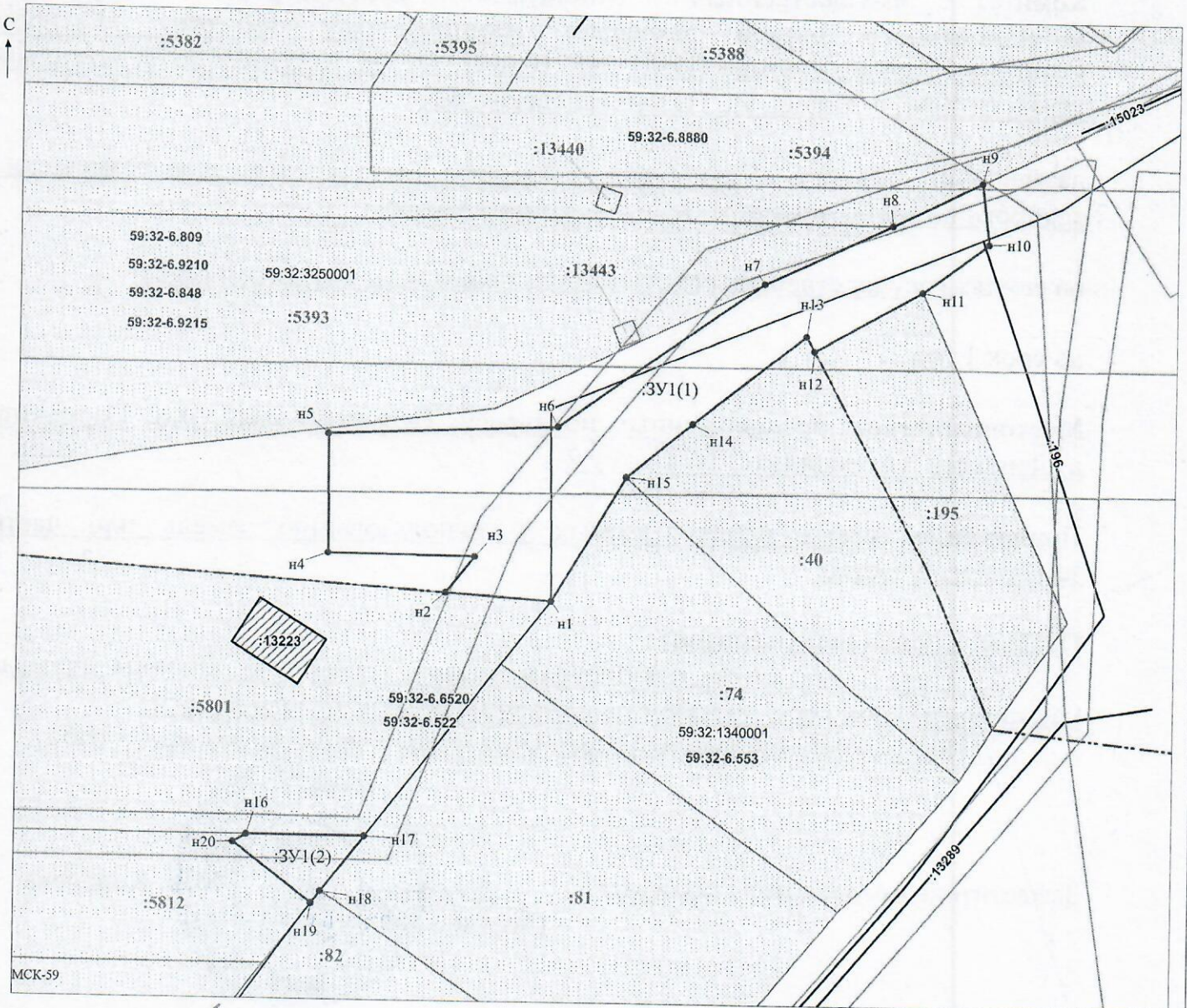
Каталог координат, м

№ точки границы	X	Y
н1	509573.65	2208341.90
н2	509574.51	2208329.53
н3	509578.77	2208332.89
н4	509578.97	2208315.84
н5	509592.77	2208315.79
н6	509593.95	2208342.48
н7	509611.03	2208366.45
н8	509618.17	2208381.27
н9	509623.18	2208391.66
н10	509616.14	2208392.48
н11	509610.32	2208384.78
н12	509603.12	2208372.31
н13	509584.85	2208371.38
н14	509594.48	2208358.24
н15	509588.32	2208350.55
н1	509573.65	2208341.90
н16	509546.13	2208306.82
н17	509546.08	2208320.52
н18	509539.59	2208315.49
н19	509535.23	2208314.43
н20	509545.23	2208305.26
н16	509546.13	2208306.82

Условные обозначения:

-  - предполагаемый участок земель, на которых планируется размещение объекта
-  - границы и номер земельного участка, сведения о которых внесены в ЕГРН
-  - границы и номер объекта капитального строительства, сведения о которых внесены в ЕГРН
-  - зоны с особыми условиями использования территории, сведения о которых внесены в ЕГРН
-  - обозначение запрашиваемого земельного участка
-  - характерная точка границ земель или части земельного участка

— граница кадастрового квартала
59:32:3250001 - номер кадастрового квартала



Заявитель: _____ / Офишкина И.В.
 МП (подпись, расшифровка подписи)
 (для юридических лиц и индивидуальных предпринимателей)

Масштаб 1:500